

# TABUAÇO

## O Melhor do Douro Está Aqui!



- LEGENDA**
- MIRADOUROS
  - ROTA DOS MIRADOUROS
  - QUILÓMETROS A PERCORRER: 86 KM



# ROTA DOS MIRADOUROS



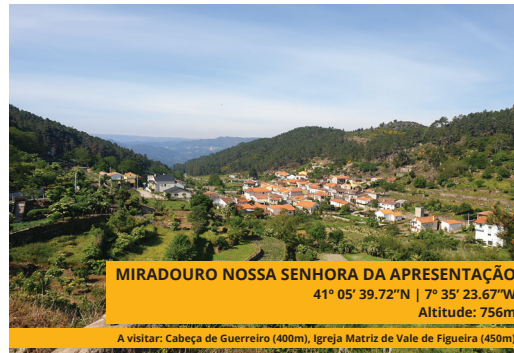
**MIRADOURO DE SANTA LEOCÁDIA**  
 GPS: 41° 07' 39.65"N | 7° 37' 37.12"W  
 Altitude: 305m

A visitar: Igreja Matriz e Cruzeiro (200m), Capela N. Sra. da Saúde (450m), Ponte Românica (2 350m)



**MIRADOURO DO FRADINHO**  
 GPS: 41° 06' 25.592"N | 7° 32' 54.74"W  
 Altitude: 483m

A visitar: Passadico (10m); Calçada Romana (200m); Igreja Matriz de Távora (1000m)



**MIRADOURO NOSSA SENHORA DA APRESENTAÇÃO**  
 41° 05' 39.72"N | 7° 35' 23.67"W  
 Altitude: 756m

A visitar: Cabeça de Guerreiro (400m), Igreja Matriz de Vale de Figueira (450m)



**MIRADOURO NOSSA SENHORA DA CONCEIÇÃO**  
 GPS: 41° 06' 45.37"N | 7° 33' 54.93"W  
 Altitude: 615m

A visitar: Museu do Imaginário Duriense (950m), Igreja Matriz de Tabuão (1200m), RIJOMAX (1100m)



**MIRADOURO DE NOSSA SENHORA DAS MERCÊS**  
 GPS: 41° 04' 06.54"N | 7° 36' 45.40"W  
 Altitude: 387m

A visitar: Pelourinho e Capela das Chagas de São Francisco (85m), Rua do Bicho e Capela Nossa Senhora do Socorro (130m), Ponte Antiga (350m), Jardim Histórico (600m)




**MIRADOURO DE NOSSA SENHORA DE FÁTIMA**  
 GPS: 41° 09' 35.02"N | 7° 33' 31.74"W  
 Altitude: 374m

A visitar: Igreja Matriz de Valença do Douro (300m), Pelourinho (450m)



**MIRADOURO DO PEDREGAL**  
 GPS: 41° 06' 44.10"N | 7° 34' 31.75"W  
 Altitude: 767m

A visitar: Cabeça de Guerreiro (2 800m)




**MIRADOURO POMBALINO**  
 GPS: 41° 09' 10.94"N | 7° 38' 13.67"W  
 Altitude: 167m

A visitar: Marco Geodésico




**MIRADOURO DE SANTA BÁRBARA**  
 GPS: 41° 08' 13.38"N | 7° 32' 08.12"W  
 Altitude: 416m

A visitar: Igreja Matriz da Desejosa (900m), Capela de São Sebastião (1800m)



**MIRADOURO SANTO ALEIXO**  
 GPS: 41° 08' 25.39"N | 7° 34' 12.71"W  
 Altitude: 208m

A visitar: Capela de Santo Aleixo (570m)



**MIRADOURO DE SÃO LUIZ**  
 GPS: 41° 09' 11.26"N | 7° 37' 43.93"W  
 Altitude: 277m

A visitar: Igreja Matriz de Adorigo (2 500m), Capela de São Martinho (3 000m)




**MIRADOURO DE SANTA MARIA DE SENDIM**  
 GPS: 41° 02' 53.62"N | 7° 32' 21.33"W  
 Altitude: 825m

A visitar: Igreja Matriz de Sendim; Pelourinho (100m); Capela de Sta. Luzia (1500m)



**MIRADOURO NOSSA SENHORA DA SAÚDE**  
 GPS: 41° 03' 31.07"N | 7° 35' 26.56"W  
 Altitude: 666m

A visitar: Santuário Nossa Senhora da Saúde, Citânia de Longa (2200), Pelourinho (350m)



**MIRADOURO DE SÃO PLÁCIDO**  
 GPS: 41° 07' 11.50"N | 7° 34' 53.86"W  
 Altitude: 596m

A visitar: Capela de São Plácido (30m); Aldeia Vinhateira de Barcos (900m)



**MIRADOURO CERRO DA CILHA**  
 GPS: 41° 08' 59.00"N | 7° 36' 42.10"W  
 Altitude: 420m

A visitar: Capela de São Martinho (100m), Igreja Matriz de Adorigo (500m)

## CONTACTOS ÚTEIS

BOMBEIROS	254 789 108
GNR	254 789 214
CENTRO DE SAÚDE	254 780 130
CÂMARA MUNICIPAL	254 780 000
LOJA INTER. TURISMO	254 789 049
SOS	112
SOS FLORESTAS	117