

CARACTERÍSTICAS DO PERCURSO

Partida e Chegada: Pelourinho de Chavães;

Âmbito: Panorâmico, desportivo, arquitectónico e histórico-cultural;

Tipo de Percurso: Circular;

Distâncias: 16,8 km;

Nível de Dificuldade: II - Fácil;

Duração Média: 7h;

Desnível: 170m;

Época aconselhada: Todo o Ano.

CUIDADOS ESPECIAIS E NORMAS DE CONDUTA

- Seguir somente pelos trilhos sinalizados;
- Evitar barulhos e atitudes que perturbem a paz do Local;
- Observar a fauna à distância, preferencialmente com binóculos;
- Não danificar a flora, não colher amostras de plantas ou rochas, nem abandonar o lixo, transportando até a um local onde haja serviço de recolha;
- Respeitar a propriedade privada e fechar as cancelas e portelos;
- Não fazer lume nem praticar campismo fora dos locais apropriados;
- Ser afável com os habitantes locais, esclarecendo quanto à actividade em curso, respeitando as tradições e modos de vida locais.



CONTACTOS UTÍIS





BOMBEIROS	254 789 108
GNR	254 789 214
CENTRO DE SAÚDE	254 780 130
CÂMARA MUNICIPAL	254 780 000
LOJA INTERATIVA DE TURISMO	254 789 049
SOS	112
SOS FLORESTAL	117

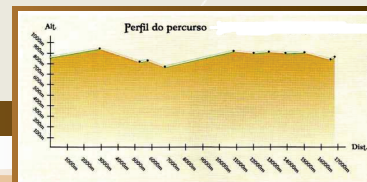
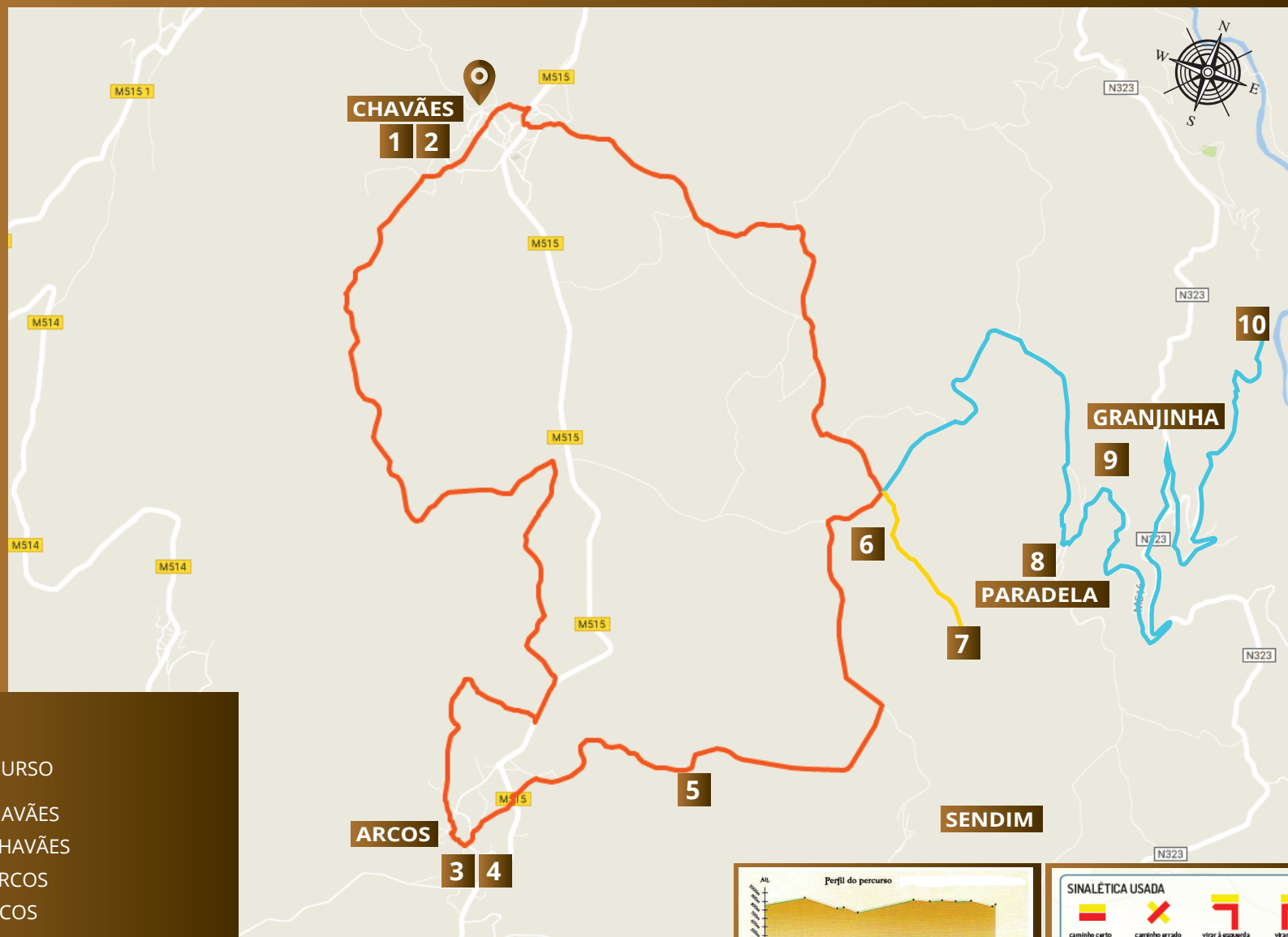


PELAS CUMEADAS DE CHAVÃES



LEGENDA

-  INÍCIO/FIM DO PERCURSO
 - 1** PELOURINHO DE CHAVÃES
 - 2** IGREJA MATRIZ DE CHAVÃES
 - 3** IGREJA MATRIZ DE ARCOS
 - 4** PELOURINHO DE ARCOS
 - 5** SANTA LUZIA
 - 6** PEDRA DO CAVALO
 - 7** MIRADOURO NATURAL DE FATOSINHO
 - 8** IGREJA MATRIZ DE PARADELA
 - 9** MIRADOURO DA CAPELA DE SÃO MAMEDE
 - 10** MOSTEIRO DE SÃO PEDRO DAS ÁGUIAS
-  PERCURSO PR6
 -  ALTERNATIVA MIRADOURO DE FATOSINHO
 -  ALTERNATIVA PARADELA - GRANJINHA



DIREÇÃO:
Chavães --> Arcos --> Capela de Santa Luzia --> Chavães

SINALÉTICA USADA



NORMAS DE CONDUTA

Seguir apenas pelo trilho sinalizado;
Evitar fazer ruídos desnecessários;
Observar a fauna sem perturbar;
Não danificar a flora;
Não deixar lixo ou outros vestígios de passagem;
Não fazer lume;
Não colher amostras de plantas ou rochas;
Ser ético com as pessoas que encontrar no local.



O PERCURSO

Este é o maior percurso e também um dos mais interessantes, pois é realizado no planalto da Serra de Chavães, estrategicamente localizada entre a região da Beira Alta, a sul, e a região de Trás-os-Montes, a norte. As características geoclimáticas da serra condicionaram a arquitectura da paisagem e o uso da terra, bem

bem distintas da parte restante do concelho. Predomina a cultura dos cereais e a pastorícia. Do ponto de vista natural, a serra também se destaca pela sua riqueza e especificidade faunística e florística. Descubra-as através deste percurso pedestre que também se adequa aos amantes dos passeios de bicicleta.